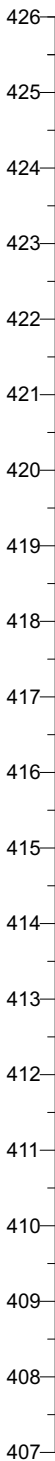


NE

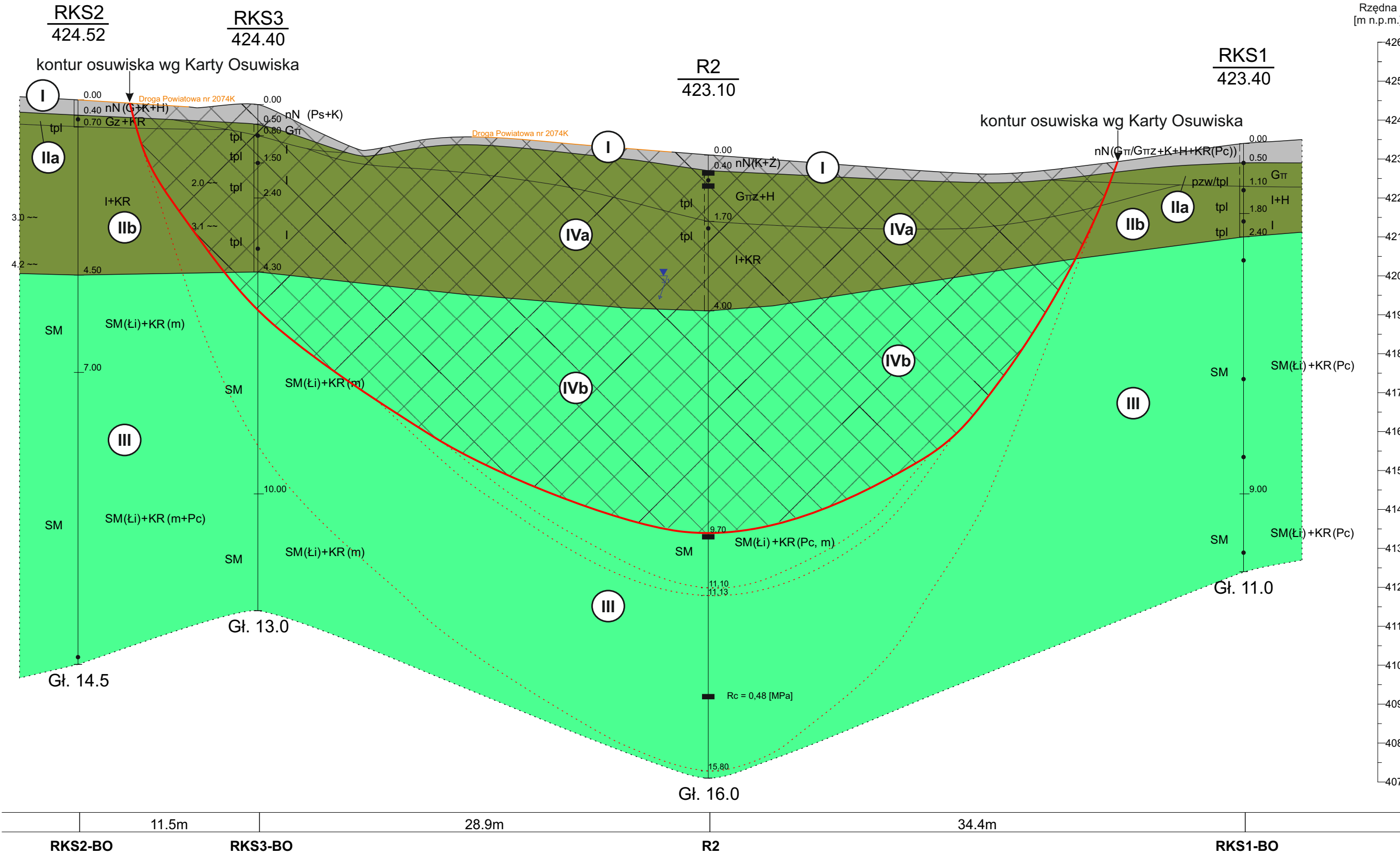
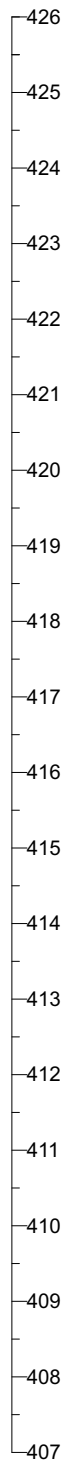
Rzędna  
[m n.p.m.]

Skala 1:  $\frac{250}{100}$



SW

Rzędna  
[m n.p.m.]



AQUA SOIL		AQUA SOIL Mariusz Wnuk ul. Sosnowiecka 94, 45-530 Dąbrowa Górnicza			Zał. nr 4.2
Dokumentacja geologiczno-inżynierska sporządzona dla określenia warunków geologiczno-inżynierskich w ramach zadania pn. Zabezpieczenie i stabilizacja osuwiska wraz z odbudową drogi i usunięciem skutków w ciągu drogi powiatowej nr 2074K Żegocina – Kamionna w miejscowości Beldno w km 3+045 – 3+191.					
	Data	Nazwisko	Podpis	Przekrój geologiczno-inżynierski B - B'	Skala 1: $\frac{250}{100}$
Opracowanie	12.2019	mgr K. Janik			
Weryfikacja	12.2019	mgr inż. I. Banek			